




CPC - PAYSAGE BÂTI


ETAT DES LIEUX


MOTIFS PAYSAGERS

 Paysages bâtis patrimoniaux
(sources: ISOS et complément cantonal)

 Centralités urbaines
(sources: CCDT, espace urbain avec centre)

 Villages et hameaux
(zones centre, vieux village-vieille ville, zone mixte avec habitat, zone à bâtir, zone de construction et installations d'intérêt public, zones d'activité)

 Pôles de développement économique
(pôles de développement économique et d'innovation - source: CDDT + ZAIC du PDC)

 Stations alpines
(source: CCDT)

1. Brig
2. Visp
3. Steg-Hohtenn
4. Loèche
5. Siere (y.c. Chippis)
6. Sion (y.c. Vétroz)
7. Chamoson (site des Boutesses)
8. Martigny
9. St-Maurice
10. Monthey (y.c. Collombey-Muraz)

St Gingolph (F)

Port Valais (VD)

Villeneuve (VD)

Aigle (VD)

Pas de Morgins (F)

Monthey

Martigny

Argentière (F)
Col de la Forclaz (F)

Col du St Bernard (I)

Col de la Furka (UR)


Col du Nufenen (TI)





Col de Albrun (I)

Col du Simplon (I)

VERSION DU 17.08.2022
0 1 5 10 km
1 : 325 000 ème
N

Données issues du Canton du Valais
En date du 30.01.2020
--- Limite cantonale du Valais

Inventaire fédéral ISOS
 périmètre bâti protégé

DONNEES DE BASE
Inventaire valaisan des cours d'eau
 glaciers
 lacs, gouilles, étangs
 Rhône
 affluents

Sites à valeur paysagère reconnue
 UNESCO, IFP et parc naturel régional
 Site protégé du Canton